

JANVIER 2026

LE JOURNAL DU PROJET N°3

DESSIN JUIN 2023
PHOTO DÉCEMBRE 2025

2025/2026

L'avancement des
travaux, les plantations
"dernière ligne droite"

Châtillon
sur Cluses

17 UNE GRANDE TRANSFORMATION DE LA COUR D'ÉCOLE



20/09/23



17/06/25



20/09/23

23/07/24

18 LES PLANTATIONS

Les plantations, dans un projet d'aménagement extérieur, répondent à plusieurs impératifs.

Le premier à respecter est la période de plantation. Les arbres cultivés en pleine terre sont prélevés à partir de la mi-octobre, en fonction des températures. S'ensuit alors un timing serré afin de les remettre en terre rapidement et de préserver le système racinaire de tout dessèchement. Les arbres sont donc plantés de la fin de l'automne jusqu'à la fin de l'hiver, en évitant les fortes gelées. Durant l'hiver, la motte se tasse et les premières racelles se forment, permettant de capter l'eau dès que les températures remontent au printemps.

Le deuxième impératif concerne le soin apporté au sol, et plus particulièrement à la terre, qui conditionne la stabilité, la fertilité, la vigueur et la capacité de résilience face aux sécheresses et aux maladies. Un sol fonctionnel et vivant est une garantie de longévité et de bon développement pour les végétaux.

Enfin, un entretien maîtrisé, en lien avec le choix des essences végétales, est indispensable. La taille doit être ciblée afin d'éviter une dépendance d'une année sur l'autre et de ne pas fragiliser les végétaux. Une surveillance régulière et de petites interventions ponctuelles permettent d'anticiper les ambitions de croissance de certaines plantes et de conserver la maîtrise, sans interventions lourdes ni contraignantes.

LES CONIFÈRES

Cedrus atlantica → Cèdre de l'Atlas
Pinus nigra → Pin noir d'Autriche
Pinus uncinata → Pin à crochets
Pinus wallichiana → Pin de l'Himalaya
Taxodium distichum → Cyprès chauve

LES ARBRES FEUILLUS

Acer campestre → Érable champêtre
Acer rubrum → Érable rouge
Amelanchier alnifolia → Amélanchier à feuilles d'aune
Carpinus betulus → Charme commun
Acer x zoeschense 'Annæ' → Érable de Zoesch
Fraxinus ornus → Frêne à fleurs (ou frêne orne)
Ostrya carpinifolia → Charme-houblon
Prunus avium → Merisier (cerisier sauvage)
Prunus spinosa → Prunellier (épine noire)
Quercus cerris → Chêne chevelu
Quercus rubrum → Chêne rouge d'Amérique
Quercus shumardii → Chêne de Shumard
Salix alba → Saule blanc
Salix viminalis → Saule des vanniers
Sorbus aucuparia → Sorbier des oiseleurs
Tilia henryana → Tilleul de Henry
Zelkova serrata → Zelkova du Japon
Aesculus hippocastanum → Marronnier d'Inde

LES ARBRES FRUITIERS

Malus domestica 'Elstar' → Pommier 'Elstar'
Malus pumila 'Golden' / Golden → Pommier 'Golden' (Golden Delicious)
Pyrus communis 'Buttina' → Poirier 'Buttina'
Pyrus communis 'Azzuro' → Poirier 'Azzuro'
Prunus avium 'Burlat' → Cerisier 'Burlat'
Prunus domestica 'Reine Claude Dorée' → Prunier Reine-Claude dorée



LE PROJET EN CHIFFRES
PLUS DE 77 VARIÉTÉS
VÉGÉTALES
PLUS DE 1 700 m² RENDUS AU
VIVANT

13 357 m³/AN
D'EAU RENDUS AU SOUS-SOL

4 680 PLANTES
2 100 m³

de terre végétale issue du site et des
environs pour soigner les sols

LE PARVIS DE L'ÉCOLE ET
DE LA CHAPELLE DU MONT
PROVENT

20

2025



2025



2022



Le parvis de l'école
le sujet de toutes
a permis de créer
hébergées dans l



La transformation de la cour d'école et son extension sont quasiment finies. Il ne reste que quelques petites finitions pour parfaire les lieux, et poursuivre une belle histoire déjà commencée.

À PRÉSENT
À VOUS DE
VENIR VOIR...



2026 DERNIÈRE LIGNE DROITE

22

LES COULISSES DU PANNEAU DU COL

Durant plusieurs mois, des échanges et des ajustements ont été nécessaires afin d'affiner et de mettre au point le dessin de la borne du col de Châtillon. Reprenant les bornes Michelin mises en scène sur l'affiche du col, cette réalisation marque les lieux et devient un repère pour les passants comme pour les habitués. Le panneau est constitué de deux éléments : la pierre, taillée à la main par les tailleurs de pierre de l'Atelier de la Pierre à Hauteville, la pierre de lave émaillée, produite par l'entreprise spécialisée Empreinte Signalétique, située en Haute-Garonne. Ces deux savoir-faire ont permis de rendre réelle l'image de l'affiche. À présent, c'est au tour des cyclistes, venus de loin comme d'à côté, de faire vivre ce point de rencontre.



Du haut vers le bas :
le choix du bloc,
la taille dans la
masse "à la main",
l'assemblage de la
lave émaillée et de
la pierre de taille.
À travers cet
objet, ce sont
des savoir-faire
et un imaginaire
qui s'activent au
passage du col.

L'EAU ET LE COL 21

La gestion de l'eau au col a été un fil conducteur tout au long des études et du chantier. Chaque espace est conçu afin que les eaux trouvent le chemin le plus simple possible, sans causer de dégâts, avec pour destination finale le sol et les racines des végétaux. Le bassin, situé en point bas des aménagements, constitue un espace tampon permettant de limiter les rejets importants dans les réseaux et de réduire les risques d'inondation à une échelle plus large. La question de l'eau génère ainsi le paysage : là où, auparavant, les conduites d'eaux pluviales évacuaient les flux avec force vers les vallées, se développent aujourd'hui des espaces fonctionnels sur le plan écologique, capables d'accueillir le vivant et de générer des rencontres, des ambiances et des couleurs qui embellissent le quotidien.

Le bassin de gestion des eaux de l'école et de la mairie. Les eaux qui transitent ici viennent des toitures et revêtements de l'est du col, un point de vie pour de nombreuses espèces végétales et animales.

Le bassin de gestion des eaux de l'école et de la mairie ont fini leur mue. Là où la route départementale était les attentions, de toutes les inquiétudes et nuisances, sa mise en retrait d'un espace de vie et de rencontre pour la sortie de l'école et les activités de la mairie rénovée.

2025



LE PROJET EN CHIFFRES

PLUS DE **75** RÉUNIONS
DE CHANTIER

PLUS DE **33** ENTREPRISES
CONCESSIONNAIRES, INSTITUTIONS,
BUREAUX D'ÉTUDES, FOURNISSEURS

127 ARBRES PLANTÉS

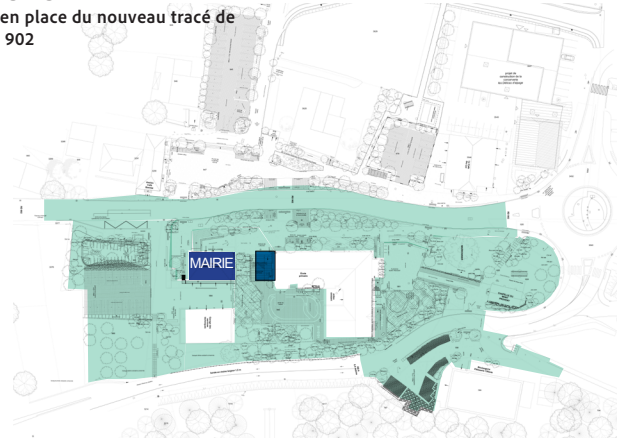
34 780 PAVÉS POSÉS

69 PLACES DE STATIONNEMENTS
AMÉNAGÉES SUR LE COL

Ci-dessous sont présentées les dernières étapes des travaux. Cela vous permet de visualiser dans l'espace et dans le temps les avancées du chantier. Comme vous avez pu le constater, les travaux ont débuté début juillet 2024 avec la cour d'école. Ils se poursuivront en début d'année 2026 sur les secteurs place de la mairie et parking des Bossonnets. Les travaux seront achevés en février-mars avant que le printemps revenu vous permette de profiter pleinement des nouveaux espaces.

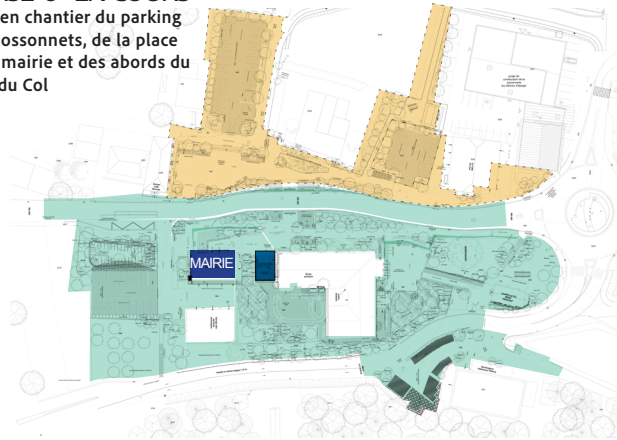
PHASE 5-

Mise en place du nouveau tracé de la RD 902



PHASE 6-EN COURS

Mise en chantier du parking des Bossonnets, de la place de la mairie et des abords du Café du Col



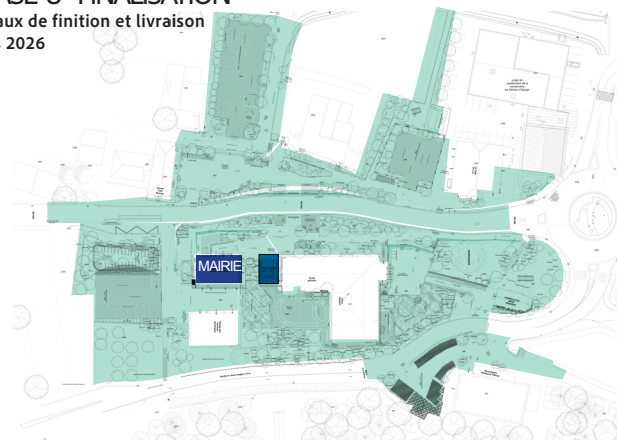
PHASE 7-EN COURS

Mise en chantier du parking des Bossonnets, finition de la place de la mairie



PHASE 8-FINALISATION

Travaux de finition et livraison mars 2026



PRISE DE VUE RÉALISÉE EN FÉVRIER 2023



PRISE DE VUE RÉALISÉE EN DÉCEMBRE 2025

